

OLAV TRYGGVASONSGT.

---

Nr.		Klasse	-
2	a		-
2	b		-
3	(tidl.Krambugt.5&7)		-
4			-
6		B	
8	- 10		-
12			-
13			-
14		B	
17		C	
19		C	
21			-
22			-
23			-
34			-
35			-
37			-
40			-
42		B	
43		C	
48			-
49		C	
50			-

I.

Gate	Olav Tryggvasonsgt.	nr.	2A
Betegnelse			
Eier 1970	Abrahamsen, S		
Takst kr.	480 000	Areal tomt	645m <sup>2</sup> bygninger m <sup>2</sup>
Bruk	Butikk, kontor		
Oppført	_____	tidligst _____	senest _____ omkring <u>1841</u>
Siste brann	<sup>KJENT</sup> 1841	Tidligere branner	
Byggherre	Oppr. bruk		
Arkitekt			
Plantype			
Hovedmål	30 x ? + 31 x ?	Etasjer	2 + loft
Grunnmur	Tegl, pusset	Kjeller	Under hele
Vegger	Tømmer, liggende panel, stående i 1. etasje		
Tak	Saltak, tegl		
Eksteriør	Godt bevart eksteriør fra 1890 - årene, forseggjorte detaljer omkr. dører og vinduer		
Interiør	Modernisert		
Gårdsplass, Uthus	Heller, brostein, asfalt		
Ombygging			
Tegninger, oppmålinger	1913 Planer, snitt, fasader BA		
	Ønskelige forandringer		
	Omgivelser		
	Dominerende		
	Vedlikeholdstilstand	B	
	Antikvarisk tilstand	B	
	Arkitekturvurdering	B	
	Miljøvurdering	B	
	Prioritering	-	
	Dato	26.8.1975	
	Sign	L.F.	

<b>Gate</b> Olav Tryggvasonsgt.	<b>nr.</b> 2A
<b>Eldre bilder</b>  Foto E. Olsen THF	<b>Foto</b>
<b>Litteratur</b>	
<b>Kilder</b>	
<b>Tidligere bygning brent/revet</b>	
<b>Kultur-, personalhistorie</b>	
<b>Reguleringsplan Til hinder for bevaring?</b>	
<b>Fremtidige planer</b>	

I.

Gate	Olav Tryggvasonsgt.	nr.	2B
Betegnelsen			
Eier 1970	Klein, H. A/S		
Takst kr.	750 000	Areal tomt	351m <sup>2</sup> bygninger m <sup>2</sup>
Bruk	Butikk, kontor		
Oppført	1909	tidligst	senest
	<small>KJENT</small>		<small>ANTATT</small>
Siste brann	Tidligere branner		
Byggherre	Hotelleier Wendfer	Oppr. bruk	Butikk og bolig.
Arkitekt	Schytte Berg	Hotellplaner muligens ikke gjennomført	
Plantype			
Hovedmål	28 x 17	Etasjer	5
Grunnmur	Tegl, pusset, innkledd med plater		Kjeller
Vegger	Tak		Under hele C. 4,6
Eksteriør	Jugendpreget, nå innkledd i glatt platekledning Skjemmende for omgivelsene		
Interiør			
Gårdsplass, Uthus			
Ombygging	1947 Forandring 1. etasje. Butikkfasade med store rektangulære vinduer		
	1968 Hele huset bygd inn i falsk fasade, sammen med nr. 4		
Tegninger, oppmålinger	1909 Originaltegninger BA I samme mappe i BA ligger det tegninger av de hus som lå på tomtene 2B og 4 før. (revet 1901-1909), samt på nåværende Krambodgt. 12 og 14.		
	Ønskelige forandringer		
	Omgivelser		
	Vedlikeholdstilstand Antikvarisk tilstand Arkitekturvurdering Miljøvurdering		
	Prioritering ÷		
	Dato	26.8.1975	
	Sign	L.F.	

Gate Olav Tryggvasonsgt. - nr. 2B	
Eldre bilder	Foto
Litteratur	
Kilder	
Tidligere bygning brent/revet	
Kultur-, personalhistorie	
Reguleringsplan Til hinder for bevaring?	
Fremtidige planer	

Gate	Olav Tryggvasonsgt.		nr. 3 + tidl. Krambodgt. nr. 5 og 7
Betegnelsen			
Eier 1970			
Takst kr.	000	Areal tomt	m <sup>2</sup> bygninger m <sup>2</sup>
Bruk	Butikk, kontor		
Oppført	_____	tidligst _____	senest _____ omkring <u>1841</u>
Siste brann	<sup>KJENT</sup> 1841	Tidligere branner	1708
Byggherre	Gustav Olsen, byggmester		Oppr. bruk
Arkitekt			
Plantype			
Hovedmål	Etasjer 2 + loft		
Grunnmur	Tegl, pusset		Kjeller Under hele, ca. c. 5,0 Spesiell hvelvkjeller
Vegger	Tømmer, stående panel		
Tak	Saltak, tegl		
Eksteriør	Modernisert		
Interiør	Modernisert		
Gårdsplass, Uthus			
Ombygging			
Tegninger, oppmålinger	1929 Planer, snitt, fasader BA I mappe for Olav Tryggvasonsgt. 3 i BA ligger tegninger for tidl. Krambodgt. 5 og 7, samt et hus mot Hornemannsveita		
I kjelleren rester av et middelalderhus - hvelvet rom med midtsøyle. Se ant.reg. - arkeologi	Ønskelige forandringer		
	Omgivelser		
	Vedlikeholdstilstand Antikvarisk tilstand Arkitekturvurdering Miljøvurdering		
	Prioritering		
Dato 26.8.1975 Sign L.F.			

Gate Olav Tryggvasonsgt. nr. 3 + tidl. Krambodgt. nr. 5 og 7

Eldre bilder  
Interiør fra hvelvkjelleren.  
Foto E. Olsen 1910 THF

Foto

Litteratur

Kilder G & W: Katalog 1926

Tidligere bygning  
brent/revet

Kultur-, personalhistorie I gården som brant 1708, bodde rådmann Jan Wessel, og Tordenskiold ble kanskje født der.

Reguleringsplan  
Til hinder  
for bevaring?

Fremtidige planer



151.30



151.29



I.

Gate	Olav Tryggvasonsgt.	nr. 4
Betegnelse		
Eier 1970	Klein, H. A/S	
Takst kr.	400 000	Areal tomt 338 m <sup>2</sup> bygninger m <sup>2</sup>
Bruk	Butikk, kontor	
Oppført	1908	tidligst _____ senest _____ omkring _____
Siste brann	1841	Tidligere branner _____
Byggherre	Jens Krog	Oppr. bruk
Arkitekt	S. Solberg	
Plantype		
Hovedmål	12,5 x	Etasjer 5
Grunnmur	Tegl, pusset	Kjeller Under hele, c. 4,6
Vegger	Tegl, pusset	
Tak	Mansard	
Eksteriør	Se 2B	
Interiør		
Gårdsplass, Uthus		
Ombygging	1947 Forandring 1. etasje. Butikkfasade med store rektangulære vinduer 1968 Hele huset bygd inn i falsk fasade, sammen med nr. 2B	
Tegninger, oppmålinger	1934 Planer, snitt, fasader BA	
	Ønskelige forandringer	
	Omgivelser	
	Vedlikeholdstilstand Antikvarisk tilstand Arkitekturvurdering Miljøvurdering	
	Prioritering	
	Dato 26.8.1975	
	Sign L.F.	



Gate Olav Tryggvasonsgt. nr. 4.	
Eldre bilder	Foto
Litteratur	
Kilder	
Tidligere bygning brent/revet	
Kultur-, personalhistorie	
Reguleringsplan Til hinder for bevaring?	
Fremtidige planer	


I.

Gate Olav Tryggvasonsgate nr. 6	
Betegnelse	
Eier 1970 Brinchmann, Chr.	
Takst kr. 680.000 Areal tomt 916 m <sup>2</sup> bygninger m <sup>2</sup>	
Bruk Forretning, kontor	
Oppført _____ tidligst 1841 senest _____ omkring 1841 -	
Siste brann 1841 Tidligere branner	
Byggherre	Oppr. bruk
Arkitekt	
Plantype	
Hovedmål 28 x 10/7 x 18/4 x 20	Etasjer 2
Grunnmur	Kjeller under hovedbyggn.
Vegger	
Tak Saltak	
Eksterior Stor forretningsgård med godt bevart eksteriør ant. fra ombygging i 1895.	
Interior Modernisert	
Gårdsplass, brostein, heller	
Uthus	
Ombygging	
1895 - Östre flöy mot gårdsplass påbygget, hovedbyggn. ombygget	
1899 - Innredning av stall i bakbygning	
1907 - Reparasjon etter brann	
1929 - Forandring av butikk-etasje	
1938 - Tilbygg av mur i 1. et. mot gårdsplass	
1955 - Forandringer av 2. etasje	
Tegninger, oppmålinger	
1895 - planer 1:100, Solberg & Christensen - BA	
Diverse tegninger i forb. m. ombyggn. BA	
1960 - fasade BA	
Fasaden antas utformet etter tegninger av ark. Solberg & Christensen.	Ønskelige forandringer
	Omgivelser Olav Tryggvasonsgt. 4 sterkt skjjemende.
	Vedlikeholdstilstand A
	Antikvarisk tilstand B
Arkitekturvurdering B	
Miljøvurdering A	
Prioritering B	
Dato 8.5.73	
Sign L.F.	




I.

Gate	Olav Tryggvasonsgt. nr. 8 - 10	
Betegnelse		
Eier 1970	Hoff, P., R. og Wilhelm	
Takst kr.	500 000	Areal tomt 435m <sup>2</sup> bygninger m <sup>2</sup>
Bruk	Konditori, bakeri, bolig	
Oppført	1842	tidligst _____ senest _____ omkring _____
<small>KJENT</small>		<small>ANTATT</small>
Siste brann	1841	Tidligere branner
Byggherre	nr. 8 Skredder Chr. Mathiesen	Oppr. bruk
<del>Arkitekt</del>	nr. 10 Skredder Torsten Olsen	
Plantype	Oppr. midtgang med sideport	
Hovedmål	17 x 24,5 (fasade)	Etasjer 2
Grunnmur	Pusset	Kjeller Hvelvkjeller under nr. 8. Kjeller under bakgård C. 4,8
Vegger	Tømmer, stående panel	
Tak	Saltak, tegl, gesimskasse	
Eksteriør	1. etasje: moderne butikkfront. 2. etasje: Jevnt fordelte vinduer med hele ruter. Flatt utskåret omramming	
Interiør	Vakker glass-himling i konditori	
Gårdsplass, Uthus		
Ombygging	1903 Butikkfasade 1. etasje 1913 Fabrikbygg. påbygd fra 3 til 5 etasjer. Butikkene i 1. etasje slått sammen. Kontor i 2. etasje 1941 Overdekning av gårdsplass	
Tegninger, oppmålinger	1903 Plan, fasade (originaltegning) 1912 Planer, fasader	
		Ønskelige forandringer
		Omgivelser
		Positive
		Vedlikeholdstilstand A
		Antikvarisk tilstand B - C
		Arkitekturvurdering B
		Miljøvurdering B
		Prioritering -
		Dato 26.8.1975
		Sign L.F.

Gate	Olav Tryggvasonsgt.	nr. 8 - 10
Eldre bilder	Foto	
Litteratur	Schönning VIII	
Kilder		
Tidligere bygning brent/revet		
Kultur-, personalhistorie	Nr. 10 har vært bakeri siden 1847	
Reguleringsplan Til hinder for bevaring?		
Fremtidige planer		
		

152.36

Gate	Olav Tryggvasonsgt. nr. 12		
Betegnelse	Arkitekt J. Kunigs gård		
Eier 1970	Kvam, Margrethe		
Takst kr.	600 000	Areal tomt	619m <sup>2</sup> bygninger m <sup>2</sup>
Bruk	Butikk		
Oppført	_____	tidligst _____	senest _____ omkring _____
Siste brann	1841	Tidligere branner	_____
Byggherre	Oppr. bruk		
Arkitekt			
Plantype	Midtgang		
Hovedmål	22,5	Etasjer 2	
Grunnmur	Tegl, pusset	Kjeller	
Vegger	Tømmer, liggende panel	C. 4,6	
Tak	Saltak, tegl, gesimskasse		
Eksteriør	1. etasje butikkfront 2. etasje: Jevnt fordelte viduer med hele ruter, flat omramming		
Interiør	Modernisert		
Gårdsplass, Uthus			
Ombygging			
1923	Forretningsbank i 2. etasje (til 1949)		
1951	Fasadeendring		
1974	Del av 1. etg. fasade modernisert glass & aluminium		
Tegninger, oppmålinger			
1895	Planer BA		
1915	Fasader		
	Ønskelige forandringer		
	Omgivelser		
	Positive		
	Vedlikeholdstilstand	B	
	Antikvarisk tilstand	C	
	Arkitekturvurdering	C	
	Miljøvurdering	B	
	Prioritering	—	
Dato	26.8.1975		
Sign	L.F.		

Gate Olav Tryggvasonsgt. nr. 12	
Eldre bilder	Foto
Litteratur	
Kilder	
Tidligere bygning brent/revet	
Kultur-, personalhistorie	
Reguleringsplan Til hinder for bevaring?	
Fremtidige planer	
 <p>152.37</p>	

I.

Gate <b>Olav Tryggvasons gate nr. 13</b>	
Betegnelse	
Eier 1970	<b>Djønne og Ståckrath</b>
Takst kr.	<b>580 000</b> Areal tomt <b>476</b> m <sup>2</sup> bygninger m <sup>2</sup>
Bruk	<b>Butikk, kontor</b>
Oppført _____	tidligst _____ senest _____ omkring _____
Siste brann _____	Tidligere branner _____
Byggherre	Oppr. bruk
Arkitekt	
Plantype	<b>Opprinnelig midtgangshus</b>
Hovedmål	<b>22,5 x 20 (fasade)</b> Etasjer <b>2 + loft</b>
Grunnmur	<b>Tegl, pusset</b>
Vegger	<b>Tømmer, stående panel</b> ?
Tak	<b>Saltak, tegl, gesimskasse</b>
Kjeller	<b>Under hovedgården c. 4,2</b>
Eksteriør	<b>1.etg.: Moderne butikkfront. 2.etg.: Jevnt fordelte vinduer med hele ruter, flatt utskåret omramming.</b>
Interiør	<b>Modernisert</b>
Gårdsplass, Uthus	
Ombygging	
1896	<b>Ombygging. Fasadeforandring, store butikkvinduer. Utvidelse av kjeller, fjerning av tønnehvelv.</b>
1916	<b>Utvidesle avkjeller.</b>
Tegninger, oppmålinger	
1896	<b>planer, snitt, fasader. BA.</b>
1916	<b>-</b>
	Ønskelige forandringer
	Omgivelser <b>Positive</b>
	Vedlikeholdstilstand <b>A</b> Antikvarisk tilstand <b>C</b> Arkitekturvurdering <b>B</b> Miljøvurdering <b>B</b>
	Prioritering <b>-</b>
	Dato <b>26.8.1975</b> Sign <b>L.F.</b>



Gate <b>Olav Tryggvasons gate</b> nr. <b>13</b>	
Eldre bilder	Foto
Litteratur	
Kilder	
Tidligere bygning brent/revet	
Kultur-, personalhistorie	
Reguleringsplan Til hinder for bevaring?	
Fremtidige planer	




151.26

151.28

151.27

I.

Gate	Olav Tryggvasonsgt.	nr.	14
Betegnelse	Matheson-gården		
Eier 1970	Moxnæss Bokhandel A/S		
Takst kr.	1000 000	Areal tomt	587 m <sup>2</sup> bygninger m <sup>2</sup>
Bruk	Forretning, kontorer		
Oppført	1897	tidligst	senest
<small>KJENT</small>			<small>ANTATT</small>
Siste brann	Tidligere branner		
Byggherre	Kjöpmann Matheson	Oppr. bruk	Forretning, bolig
Arkitekt	Karl Norum, Ingv. Alstad		
Plantype			
Hovedmål	30 x 20	Etasjer	3 + kuppel etasje
Grunnmur	Pusset mur	Kjeller	Under hele, cote 3,7
Vegger	Pusset mur		
Tak	Varierende takform, på hjørne kuppel. Beslått		
Eksteriør	Frodig "wienerbarokk", markant trekk i bybildet.		
Interiør	Delvis modernisert, men en del opprinnelig listverk, tak osv.		
Gårdsplass, Uthus			
Ombygging			
1935	Innv. forandringer 1. og 2. etasje		
1946	Diverse forandringer. Bygget tre fulle etasjer		
1950	Hjørnebalkong fjernet		
1969	Diverse forandringer i bakgård		
Tegninger, oppmålinger			
1897	Originaltegninger - BA		
		Ønskelige forandringer	
		Omgivelser	
		Positive	
		Vedlikeholdstilstand	A
		Antikvarisk tilstand	B
		Arkitekturvurdering	A
		Miljøvurdering	A
		Prioritering	B
		Dato	26.8.1975
		Sign	L.F.

Gate Olav Tryggvasonsgt. nr. 14	
Eldre bilder	Foto 1906 Gatebilde - Trondheims historie IV - 187
Litteratur Ingrid Pedersen Smaksskiftninger	
Kilder	
Tidligere bygning brent/revet	
Kultur-, personalhistorie	
Reguleringsplan Til hinder for bevaring?	
Fremtidige planer	

Film?



152.42





152.40



152.39


I.

Gate <b>Olav Tryggvasons gate</b> nr. <b>17</b>	
Betegnelse	
Eier 1970 <b>A/S Olav Tryggvasons gate 17</b>	
Takst kr. <b>700 000</b> Areal tomt <b>911m<sup>2</sup></b> bygninger <b>m<sup>2</sup></b>	
Bruk	
Oppført _____ tidligst _____ senest _____ omkring <b>1841</b>	
Siste brann <sup>KJENT</sup> <b>1841</b> Tidligere branner	
Byggherre	Oppr. bruk
Arkitekt	
Plantype	
Hovedmål	Etasjer <b>2</b>
Grunnmur <b>Pusset mur</b>	Kjeller
Vegger <b>Tømmer, stående faspanel</b>	<b>Under hele</b>
Tak <b>Saltak, sementstein. Gesims-kasse på utskårne konsoller.</b>	
Eksteriør <b>1. etg. moderne butikkfront. 2.etg. rikt 1890-årsutstyr. T-postvinduer, kannelerte sidestykker, utskjæringer.</b>	
Interiør	
Gårdsplass, <b>Asfaltert parkeringsplass</b>	
Uthus	
Ombygging	
Tegninger, oppmålinger	
	Ønskelige forandringer
	Omgivelser <b>Positive</b>
	Vedlikeholdstilstand <b>A</b>
	Antikvarisk tilstand <b>B</b>
	Arkitekturvurdering <b>B</b>
Miljøvurdering <b>B</b>	
Prioritering <b>C</b>	
Dato <b>26.8.1975</b>	
Sign <b>L.F.</b>	

Gate <b>Olav Tryggvasons gate</b> nr. <b>17</b>	
Eldre bilder <b>Gårdsfåsade med skolens elever oppstilt. Foto ca. 1870. THF</b>	Foto
Litteratur <b>K.G.Noach: Byggevirkosomhet i Trondheim 1800-1850</b> <b>P.Schønning: Træk av ...</b>	
Kilder	
Tidligere bygning brent/ <del>revm</del> <b>1841</b>	
Kultur-, personalhistorie <b>Betalings-skole for gutter 1866-1889</b>	
Reguleringsplan Til hinder for bevaring?	
Fremtidige planer	
 <p>151.21</p>  <p>151.22</p>	

I.

Gate	Olav Tryggvasonsgt. nr. 19	
Betegnelse		
Eier 1970	Hagemark, Kjell	
Takst kr.	300 000	Areal tomt 284 m <sup>2</sup> bygninger m <sup>2</sup>
Bruk		
Oppført	tidligst 1841	senest _____ omkring _____
Siste brann	1841	Tidligere branner _____
Byggherre	Oppr. bruk	
Arkitekt		
Plantype		
Hovedmål	14 x 19,5 (tidl. 14 x 9)	Etasjer 2 + loft
Grunnmur	Kjeller under hele tomten	
Vegger	Tømmer, stående faspanel	2,6 m dyp
Tak	Saltak, skifer, 2 kobbhus gesimskasse	
Eksteriør	1. etasje: Moderne butikkfront. 2. etasje: Utstillingsvinduer med flat omramming. Utskårne, flate konsoller mot horisontalbånd mellom vinduer og gesimskasse.	
Interiør		
Gårdsplass, Uthus		
Ombygging	1873 Tilbygg i gården, 3 etg. mur 1914 Ombygging, butikk utvidet i gården. Kjeller utvidet, hvelvkjeller fjernet. 1960 Ominnredning og fasadeendring	
Tegninger, oppmålinger	1914 Planer, snitt, fasaderiss 1960 Planer, fasade	
	Ønskelige forandringer	
	Omgivelser	
	Positive	
	Vedlikeholdstilstand	A
	Antikvarisk tilstand	C
	Arkitekturvurdering	B
	Miljøvurdering	B
	Prioritering	C
	Dato	26.8.1975
	Sign	L.F.

Gate Olav Tryggvassonsgt. nr. 19	
Eldre bilder	Foto
Litteratur	
Kilder	
Tidligere bygning brent/revet	
Kultur-, personalhistorie	
Reguleringsplan Til hinder for bevaring?	
Fremtidige planer	
 <p>151.20</p>	

I.

Gate Betegnelse	Olav Tryggvasons gate nr. 21		
Eier 1970 Takst kr. Bruk	A/S Kioskenes Ekspedisjon 500 000 Areal tomt 437 m <sup>2</sup> bygninger m <sup>2</sup> Butikk, galleri, kontor		
Oppført	1914	tidligst	senest
<small>KJENT</small>			<small>ANTATT</small>
Siste brann	Tidligere branner		
Byggherre Arkitekt	Oppr. bruk		
Plantype			
Hovedmål	15 x 10	Etasjer	3 + loft
Grunnmur Vegger	Pusset mur Kvadrert murverk	Kjeller	Under hele c. 4,8
Tak	Mansardtak, kobbhus, beslag		
Eksterior	Symmetrisk fasade, 1. og 2. etg. med kvadrert murverk. Glatt puss over med ornamentert brystningsfelt.		
Interior	Modernisert		
Gårdsplass, Uthus			
Ombygging	1900 Fasadeforandring. 1914 Total ombygging. Mesteparten av trekonstruksjonen utskiftet med mur, påbygging med 2 etg.		
Tegninger, oppmålinger	1900 planer, snitt fasader		
	Ønskelige forandringer		
	Omgivelser Positive		
	Vedlikeholdstilstand	A	
	Antikvarisk tilstand	B	
	Arkitekturvurdering	B	
	Miljøvurdering	B	
	Prioritering		
	Dato	28.8.1975	
	Sign	L.F.	



Gate <b>Olav Tryggvasons gate</b> nr. <b>21</b>	
Eldre bilder	Foto
Litteratur	
Kilder	
Tidligere bygning brent/revet	
Kultur-, personalhistorie	
Reguleringsplan Til hinder for bevaring?	
Fremtidige planer	



151.23



151.19

Gate Betegnelse	Olav Tryggvasonsgt. nr. 22	
Eier 1970	Walseth, F. og L.	
Takst kr.	625 000	Areal tomt 354m <sup>2</sup> bygninger m <sup>2</sup>
Bruk	Butikk, kontor, bolig	
Oppført	1902	tidligst _____ senest _____ omkring _____
Siste brann	Tidligere branner	
Byggherre Arkitekt	Oppr. bruk	
Plantype		
Hovedmål	17 x 18	Etasjer 4 + loft
Grunnmur Vegger	Tegl, pusset og forblendet med klinker. Tegl	Kjeller Under hele
Tak	Saltak med arker, skifer	
Eksteriør	Symmetrisk "ny-barokk" fasade	
Interiør	Modernisert	
Gårdsplass, Uthus		
Ombygging	1938 Oppførelse av kobbhus 1951 Endring i 1. etasje, større butikkvinduer. Fjerning av balkong 2. etasje.	
Tegninger, oppmålinger	1902 Originale planer BA	
	Ønskelige forandringer	
	Omgivelser	
	Vedlikeholdstilstand A Antikvarisk tilstand A Arkitekturvurdering B Miljøvurdering B	
	Prioritering	
	Dato 26.8.1975 Sign L.F.	

Gate	Olav Tryggvasonsgt.	nr.	22
Eldre bilder	Foto		
Litteratur			
Kilder			
Tidligere bygning brent/revet			
Kultur-, personalhistorie			
Reguleringsplan Til hinder for bevaring?			
Fremtidige planer			




I.

Gate Betegnelse	Olav Tryggvasonsgt. nr. 23		
Eier 1970	Berge, Lars H.		
Takst kr.	380 000	Areal tomt	342m <sup>2</sup> bygninger m <sup>2</sup>
Bruk	Bingolokale, kontor		
Oppført	_____	tidligst _____	senest _____ omkring _____
Siste brann	Tidligere branner		
Byggherre Arkitekt	Oppr. bruk		
Plantype			
Hovedmål	10 x 15	Etasjer	2 + loft
Grunnmur Vegger	Pusset mur Tømmer, pusset	Kjeller	En gammel og en ny del ca. c. 5,0
Tak	Saltak med inntrukne vinduer, skifer,		
Eksteriør	Modernisert, rotet butikkfasade		
Interiør			
Gårdsplass, Uthus			
Ombygging	1953 Loftsetasjen: Liggende takvinduer skiftet til stående, inntrukne vinduer		
Tegninger, oppmålinger	1947 Planer, snitt BA		
	Ønskelige forandringer		
	Omgivelser Positive		
	Vedlikeholdstilstand	A	
	Antikvarisk tilstand	C	
	Arkitekturvurdering	C	
	Miljøvurdering	C	
	Prioritering	-	
	Dato	20.8.1975	
	Sign	L.F.	



I.

Gate Betegnelse	Olav Tryggvasons gt. nr. 34 tidl. sammenslått med Taralds- gårdsveita 11 og 13. Fløyen mot T. igjen fradelt 1959.
Eier 1970 Takst kr. Bruk	Larsen, Gunnar 550 000 Areal tomt 607 m <sup>2</sup> bygninger m <sup>2</sup> Forretning, kafe, kontor, bolig
Oppført Siste brann	1897 tidligst _____ senest _____ omkring _____ KJENT Tidligere branner
Byggherre Arkitekt	Karl Kvenild Oppr. bruk butikk, bolig, bakeri Karl Norum
Plantype	
Hovedmål	19 x Etasjer 4 + loft
Grunnmur Vegger Tak	Tegl, pusset, forblendet m. klinker Tegl. Saltak med arker, skifer
	Kjeller Under hele. 2,8 m dyp under hovedbygn. 2,0 m " " bakbygn.
Eksteriør Interiør	Ny-barokk, svakt inntrukket midtparti, segmentformete gesimser på kobbhus. Blindvinduer midt på fasaden, *)  Interior
Gårdsplass, Uthus	Messing firmanavn innstøpt i fortau.
Ombygging	1., 2. og 3. etg. kraftig ominnredet.
Tegninger, oppmålinger	1896 originaltegninger - div. endringer
*) tiltenkt skulpturer men byggherren fikk ikke råd.  	Ønskelige forandringer
	Omgivelser ✓ Positive
	Vedlikeholdstilstand A Antikvarisk tilstand A Arkitekturvurdering B Miljøvurdering A  Prioritering
	Dato 26.8.1975 Sign L.F.


Gate <b>Olav Tryggvasons gate</b> nr. <b>34</b>	
Eldre bilder	Foto Foto tatt under bygging dat. 28.sept. 1896 tilh. Math. Larsen (Gunnar Larsen)
Litteratur	
Kilder	
Tidligere bygning brent/revet <b>1896</b>	
Kultur-, personalhistorie	
Reguleringsplan Til hinder for bevaring?	
Fremtidige planer	



I.

Gate	Olav Tryggvasonsgt.	nr. 35
Betegnelse		
Eier 1970	Pedersen, C.I.	
Takst kr.	1300 000	Areal tomt 600m <sup>2</sup> bygninger m <sup>2</sup>
Bruk	Forretning, kontor	
Oppført	tidligst 1841	senest _____ omkring 1841
Siste brann	1841	Tidligere branner _____
Byggherre	Konsul Wilh. Schüren	Oppr. bruk
Arkitekt		
Plantype		
Hovedmål	24 x 25	Etasjer 2
Grunnmur	Pusset	Kjeller
Vegger	Tømmer, liggende panel	Under hele, 3,3 m dyp
Tak	Saltak, tegl, gesimskasse	
Eksteriør	1. etasje: Moderne butikkfront. 2. etasje: Jevnt ford. vinduer med hele ruter, flat omramming	
Interiør	Modernisert	
Gårdsplass, Uthus		
Ombygging	1926 Fasadeendring, nye butikkvinduer	
Tegninger, oppmålinger	1899 Planer, snitt, fasader BA	
"De tre stadier som markeres av billedet av gården før branden i 1841, etter branden og gårdens nåværende utseende, gir et interessant tversnitt av tr arkitekturs utvikling i løpet av et århundrede" (1926)	Ønskelige forandringer	
	Omgivelser Positive	
	Vedlikeholdstilstand	A
	Antikvarisk tilstand	C
Arkitekturvurdering	C	
Miljøvurdering	C	
Prioritering	-	
Dato	20.8.1975	
Sign	L.F.	



Gate Olav Tryggvasonsgt.		nr. 35
<b>Eldre bilder</b> Tegning 1816 THF Foto ca. 1860 THF Foto Grimelund 1926 NTH		<b>Foto</b>
<b>Litteratur</b> G & W: Katalog 1926		
<b>Kilder</b>		
<b>Tidligere bygning</b> brent/revet 1841		
<b>Kultur-, personalhistorie</b>		
<b>Reguleringsplan</b> Til hinder for bevaring?		
<b>Fremtidige planer</b>		
		
151.16		

I.


Gate Olav Tryggvasonsgt. nr. 37	
Betegnelse	
Eier 1970	I.N. Bruun A/S (siden 1870)
Takst kr.	480 000 Areal tomt 734m <sup>2</sup> bygninger m <sup>2</sup>
Bruk	Butikk, kontor
Oppført	1841 tidligst _____ senest _____ omkring _____
Siste brann	1841 Tidligere branner _____
Byggherre	Ole Andreas Krogness Oppr. bruk
Arkitekt	
Plantype	
Hovedmål	22 x 21 Etasjer 2
Grunnmur	Pusset
Vegger	Tømmer, liggende panel
Tak	Saltak, tegl, gesimskasse
Kjeller	Under hele, (også bakgård 3,0 m dyp)
Eksteriør	1. etasje: Moderne butikkfront. 2 etasje: Jevnt ford. T-postvinduer, rik omramming. (ca. 1890)
Interiør	Modernisert
Gårdsplass, Uthus	
Ombygging	
1912 Utvidelse mot bakgården	
Tegninger, oppmålinger	
1912 Planer, snitt, fasader BA	
Ønskelige forandringer	
Omgivelser	
Positive	
Vedlikeholdstilstand	A
Antikvarisk tilstand	B
Arkitekturvurdering	B
Miljøvurdering	B
Prioritering	
Dato	20.8.1975
Sign	L.F.

Gate <b>Olav Tryggvasonsgt.</b> nr. <b>37</b>	
Eldre bilder	Foto
Litteratur P. Schönning I	
Kilder	
Tidligere bygning brent/revet	
Kultur-, personalhistorie	
Reguleringsplan Til hinder for bevaring?	
Fremtidige planer	



I.

Gate Olav Tryggvasons gate nr. 40	
Betegnelse	
Eier 1970 A/S Olav Tryggvasons gate 40	
Takst kr. 1.800000 Areal tomt 1011 m <sup>2</sup> , bygninger m <sup>2</sup>	
Bruk bank, kontorer	
Oppført 1897	tidligst _____ senest _____ omkring _____
<small>KJENT</small>	<small>ANTATT</small>
Siste brann Tidligere branner	
Byggherre <i>Klüwer</i>	Oppr. bruk Forretningsgård.
Arkitekt	
Plantype	
Hovedmål 35x	Etasjer 4
Grunnmur Tegl, pusset.	Kjeller under hele. 3 m. dyp.
Vegger Tegl, pusset.	
Tak Saltak med arker og hjørnetårn. Bølgeeternit.	
Eksteriør Variert pussfasade m.karnapper og tårn.Forskjellig utformede vinduer.	
Interiør Moderne.	
Gårdsplass, Uthus	
Ombygging	
Tegninger, oppmålinger	
1896 Originaltegninger	
Bygningen er et markant trekk i bybildet, men den høye gavlen mot nord er svært dominerende i forhold til den øvrige bebyggelsen.	Ønskelige forandringer
	Omgivelser
	Vedlikeholdstilstand A Antikvarisk tilstand A Arkitekturvurdering B Miljøvurdering B
	Prioritering
Dato 26.8.75. Sign L.F.	

Gate Olav Tryggvasons gtnr. 40	
Eldre bilder	Foto
Litteratur	
Kilder	
Tidligere bygning brent/revet	
Kultur-, personalhistorie	
Reguleringsplan Til hinder for bevaring?	
Fremtidige planer	
	

162.50

Gate	Olav Tryggvasons gt. nr. 42		
Betegnelsen	Thaulowgården, Ravnkloa.		
Eier 1970	Chr. Thaulow & Søn		
Takst kr.	750 000	Areal tomt	1143 m <sup>2</sup> bygninger m <sup>2</sup>
Bruk	Kontor, forretning		
Oppført	1805	tidligst	senest
	<small>KJENT</small>		<small>ANTATT</small>
Siste brann	Tidligere branner		
Byggherre	Peter Andersen Falch		Oppr. bruk
Arkitekt			
Plantype	Midtgang, oppr. enkeltrom, 2 sidefløyer.		
Hovedmål	17,5 x 6 + 22,5 x 7 + tilbygg. Etasjer 2		
Grunnmur	Pusset		Kjeller
Vegger	Tømmer, stående panel.		
Tak	Valmtak, bølgeeternit, gesims-kasse.		Under hele hovedbyg. ca. 1.5 m. dyp.
Eksterior	Nesten symmetrisk fasade omkr. dominerende inngangsparti med kanelerte joniske søyler. Nye vinduer i originale omramninger. Skjæmmende ny inng.dør og ventilasjonanordninger på fasaden.		
Interior	Modernisert		
Gårdsplass,	Asfaltert		
Uthus	Interessant gårdsanlegg med brygge og uthusbygninger.		
Ombygging	1807-17 Østfløyen ombygd. Hovedhuset større bredde tidl. 10 alen. Portal og fasadeutstyr (KGN)		
	1874-84 Kjeller utvidet og forandret.		
	1880 1. et. i bryggen erstattet med murbygg.		
	1900 Tilbygg av mur mot gårdsrommet i østfløyen.		
	1915 Innv. endringer østfløy. Apotek.		
	1960 Ominnredn. 2. et. Nye innv. trapper. Vinduer skiftet		
	1970 Ny utv. trapp, ny inngangsdør.		
Tegninger, oppmålinger	1839 Nåværende fasadeutstyr gjengitt som vignett på regning.		
	1884 Kjellerplan BA		
	1892 Planer, snitt BA		
	1922 Oppmåling av fasader og skjema av portal NTH		
	1924 Skjema av vindu NTH		
	1959 Planer, snitt, fasader. BA.		
Hovedfløyen oppr. smalere, påbygd til dobbel bredde. Nordre del av østfløyen eldre enn hovedfløyen.	Ønskelige forandringer Vinduene og særlig inngangsdør bør føres tilbake til mer opprinnelig utseende.		
Bygningen er betydningsfull for miljøet ved Ravnkloa.	Omgivelser Positive		
Landbrygge mot Ravnkloa kan være eldre enn hovedbyg. 3 et. portrekke mot øst og sør.	Vedlikeholdstilstand A Antikvarisk tilstand B Arkitekturvurdering A Miljøvurdering A  Prioritering B		
	Dato 20.8.1975 Sign L.F.		

Gate Olav Tryggvasons gt. nr. 42	
Eldre bilder Tegning 1847 THF. Gl. tegning av bryggene, Ravnkloa som strand. BA Foto Wilse. Riksantikvaren Fotos Sverre Pedersen NK (Hovedinngang gjenngett i G.&W)	Foto Foto Folkemuséet Trøndelag Foto side 280 hos G.Kavli
Litteratur	Chr. Thaulow: Personalhistorie K.G. Noach: Byggevirkosmhet i Trondheim 1800-1850 G. & W: Katalog 1926.
Kilder	Branntakster 1807 - 17.
Tidligere bygning brent/revet	
Kultur-, personalhistorie	Gården tilhørt familien Thaulow fra 1837.
Reguleringsplan Til hinder for bevaring?	027 Fortsetter gateutvidelse i O. Tryggvasons gate og Fjordgaten ført gjennom kvartalet. Ja.
Fremtidige planer	



152.54



152.59




152.56

I.

Gate <b>Olav Tryggvasonsgt.</b> nr. <b>43</b>	
Betegnelse	
Eier 1970	<b>Johs. Grilstads Eftf. A/S</b>
Takst kr.	<b>100 000 Areal tomt 170m<sup>2</sup> bygninger m<sup>2</sup></b>
Bruk	<b>Forretning</b>
Oppført _____	tidligst _____ senest _____ omkring <u>1841</u>
Siste brann <sup>KJENT</sup> <b>1841</b>	Tidligere branner
Byggherre	Oppr. bruk
Arkitekt	
Plantype	
Hovedmål <b>8,5 x</b>	Etasjer <b>2</b>
Grunnmur	<b>Tegl, pusset</b>
Vegger	<b>Tømmer, liggende panel, plater mot Olav Tryggvasonsgt.</b>
Tak	<b>Saltak, tegl</b>
Eksterior	<b>Platekledd. T-postvind. i 2. etasje</b> <b>Butikkfront</b>
Interior	<b>Modernisert</b>
Gårdsplass, Uthus	
Ombygging	
1938	<b>Store butikkvinduer i 1. etasje</b>
Utskrift av brannskatter, se kladd	
Tegninger, oppmålinger	
1938	<b>Fasade BA</b>
Ønskelige forandringer	
Omgivelser	
Positive	
Vedlikeholdstilstand	<b>B</b>
Antikvarisk tilstand	<b>C</b>
Arkitekturvurdering	<b>C</b>
Miljøvurdering	<b>C</b>
Prioritering	<b>C</b>
Dato	<b>20.8.1975</b>
Sign	<b>L.F.</b>



Gate Olav Tryggvasonsgt. nr. 43	
Eldre bilder	Foto
Litteratur	
Kilder Branntakster 1787,97	
Tidligere bygning brent/revet	
Kultur-, personalhistorie	
Reguleringsplan Til hinder for bevaring?	
Fremtidige planer	
	

I.

Gate Olav Tryggvasons gt. nr. 48	
Betegnelse	
Eier 1970 A/S Olav Tryggvasons gt. 48	
Takst kr. 950000	Areal tomt 1755m <sup>2</sup> bygninger m <sup>2</sup>
Bruk Forretning, kontor, bolig.	
Oppført _____	tidligst _____ senest _____ omkring _____
Siste brann _____	Tidligere branner _____
Byggherre _____	Oppr. bruk _____
Arkitekt _____	
Plantype _____	
Hovedmål 29 x 9	Etasjer 2
Grunnmur Pusset	Kjeller _____
Vegger Tømmer, liggende panel.	2,5 m. dyp
Tak Saltak, tegl, gesimskasse.	
Eksteriør 1 et.: Butikkfasade fra årh.skiftet. 2 et.: T-postvinduer, flat omramming.	
Interiør Modernisert	
Gårdsplass, Uthus	Portrom og gårdsplass har fin brø- og hellelegging. Sidefløy mot sør i 3 et., mur, bolig.
Ombygging	
1908 Store butikkvinduer 1. et. Innkjørsel til bakgård flyttet 1914 Hvelvkjeller ødelagt ved utvidelse.	
Tegninger, oppmålinger	
1908 Planer, snitt fasader.	
Brygge 3½ et., midtportrekke, halvvalmet tak, skifertekking I dårlig forfatning	Ønskelige forandringer
	Omgivelser
	Vedlikeholdstilstand B Antikvarisk tilstand B Arkitekturvurdering B Miljøvurdering B
	Prioritering
Dato 20.8.1975 Sign L.F.	

Gate Olav Tryggvasons gt. nr. 48

Eldre bilder

Foto

Litteratur

Kilder

Tidligere bygning  
brent/revet

Kultur-, personalhistorie

Reguleringsplan  
Til hinder  
for bevaring?

Fremtidige planer



152.60

I.

Gate Olav Tryggvasons gt. nr. 49	
Betegnelse	
Eier 1970	Trondheim kommune
Takst kr.	70.000 Areal tomt 168 m <sup>2</sup> bygninger m <sup>2</sup>
Bruk	Forretning, kontor, bolig
Oppført _____	tidligst _____ senest _____ omkring _____
Siste brann _____	Tidligere branner _____
Byggherre	Oppr. bruk
Arkitekt	
Plantype	
Hovedmål	10 x 10 Etasjer 2 + underetasje
Grunnmur	pusset
Vegger	tømmer, stående panel
Tak	saltak, tegl
Kjeller	2 m dyp
Eksteriør 1. et.: Butikkfront m. inntrukket inng. parti, horisontalbånd over. 2. et.: Jevnt ford. T-postvinduer, profilert omramming, hulkil overstykker. Novkasser.	
Interiør	
Gårdsplass, Uthus	
Ombygging	
1886 Utvidelse av kjeller.	
Tegninger, oppmålinger	
1927 Planer, snitt BA	
Ønskelige forandringer	
Omgivelser	
Vedlikeholdstilstand	C
Antikvarisk tilstand	B
Arkitekturvurdering	B
Miljøvurdering	B
Prioritering	C
Dato	20.8.75
Sign	L.F.

Gate Olav Tryggvasons gt.		nr. 49
Eldre bilder	Foto	
Litteratur		
Kilder	Branntakster 1787, 97.	
Tidligere bygning brent/revet		
Kultur-, personalhistorie		
Reguleringsplan Til hinder for bevaring?		
Fremtidige planer		
<p>Utskrift av branntakster, se kladd.</p>		

I.

Gate	Olav Tryggvasons gt.			nr.	50
Betegnelse	Grava				
Eier 1970	A/S Eppa				
Takst kr.	120 000	Areal tomt	291m <sup>2</sup>	bygninger	m <sup>2</sup>
Bruk	Forretning, kontor				
Oppført	_____	tidligst	_____	senest	_____
	<small>KJENT</small>				<small>ANTATT</small>
Siste brann	Tidligere branner				
Byggherre	Oppr. bruk				
Arkitekt					
Plantype					
Hovedmål	Etasjer 2 + loft				
Grunnmur	Pusset tegl, stein,			Kjeller	
Vegger	Tømmer, liggende panel				Under hele
Tak	Saltak med 2 kobbhus, skifer, rennekasse på konsoller.				
Eksteriør 1 et.: Butikkfasade. 2 et.: Jevnt fordelte T-post vinduer, rikt profilert omramming, overstykker på konsoller. Hori- sontalbånd mell. 1. og 2. et. delvis skjult mot gt.					
Interiør Modernisert					
Gårdsplass, Uthus					
Ombygging	1913 Ominnredning av loft, oppføring av kobbhus. 1960 Store vinduer utskiftet 1. et.				
Tegninger, oppmålinger	1913 Planer, snitt, fasader.				
Brygge: 4 et. med branngavl. mot gårdsplass. Midthengsl. vinduer. Portrekke på langvegg mot Grava.	Ønskelige forandringer				
	Omgivelser				
	Positive				
	Vedlikeholdstilstand	A-B			
Antikvarisk tilstand	B				
Arkitekturvurdering	B				
Miljøvurdering	B				
Prioritering					
Dato	21.8.1975				
Sign	L.F.				

Gate 07 av Tryggvasonsgt. nr. 50

Eldre bilder

Foto

Litteratur

Kilder

Tidligere bygning  
brent/revet

Kultur-, personalhistorie



Reguleringsplan  
Til hinder  
for bevaring?

Fremtidige planer

149.3



152.63



152.62